

МУНИЦИПАЛЬНОЕ ОБРАЗОВАНИЕ  
**СЕЛЬСКОЕ ПОСЕЛЕНИЕ "СЕЛО БОЯНОВИЧИ"**  
ХВАСТОВИЧСКОГО РАЙОНА КАЛУЖСКОЙ ОБЛАСТИ

**ГЕНЕРАЛЬНЫЙ ПЛАН**

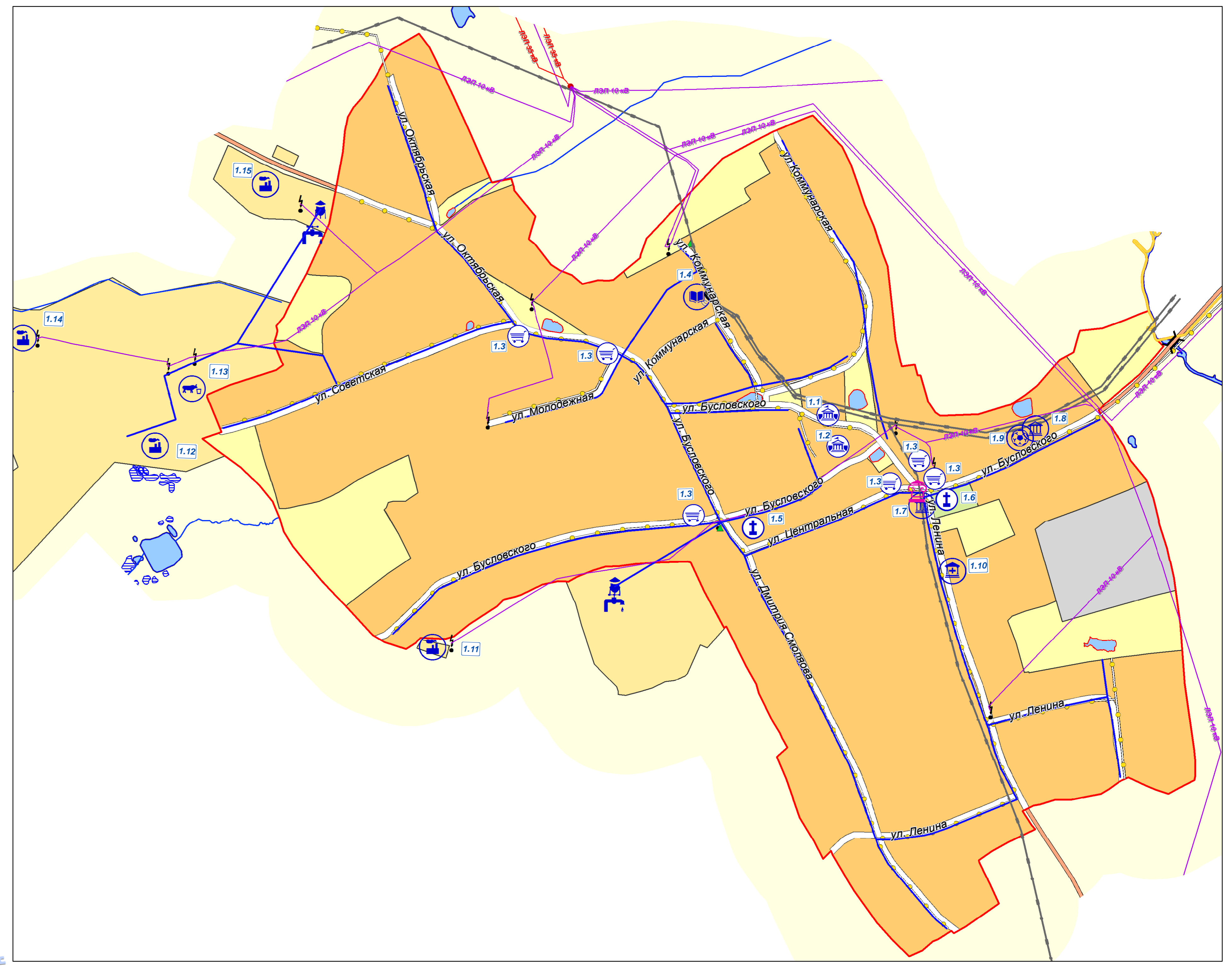
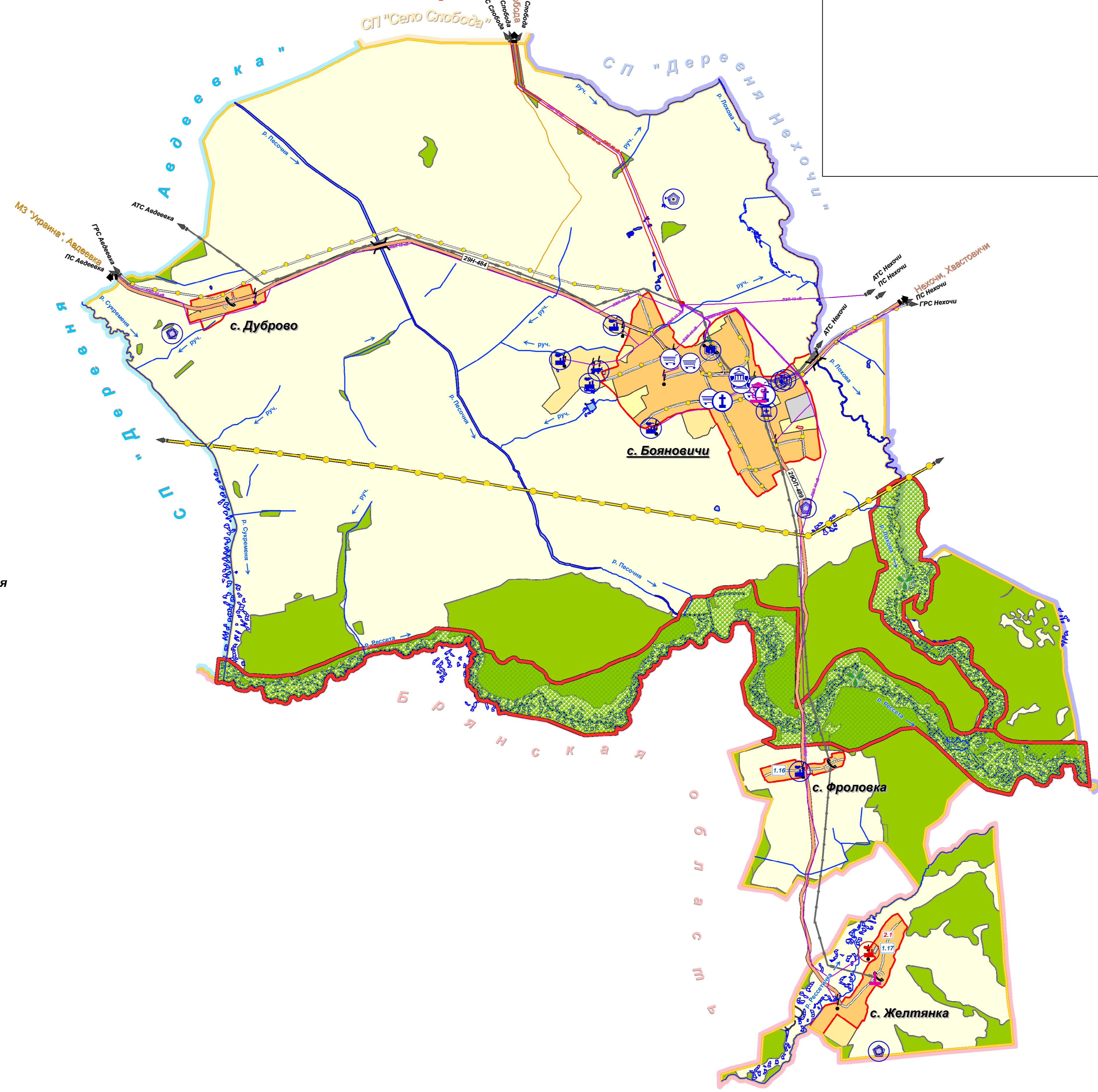
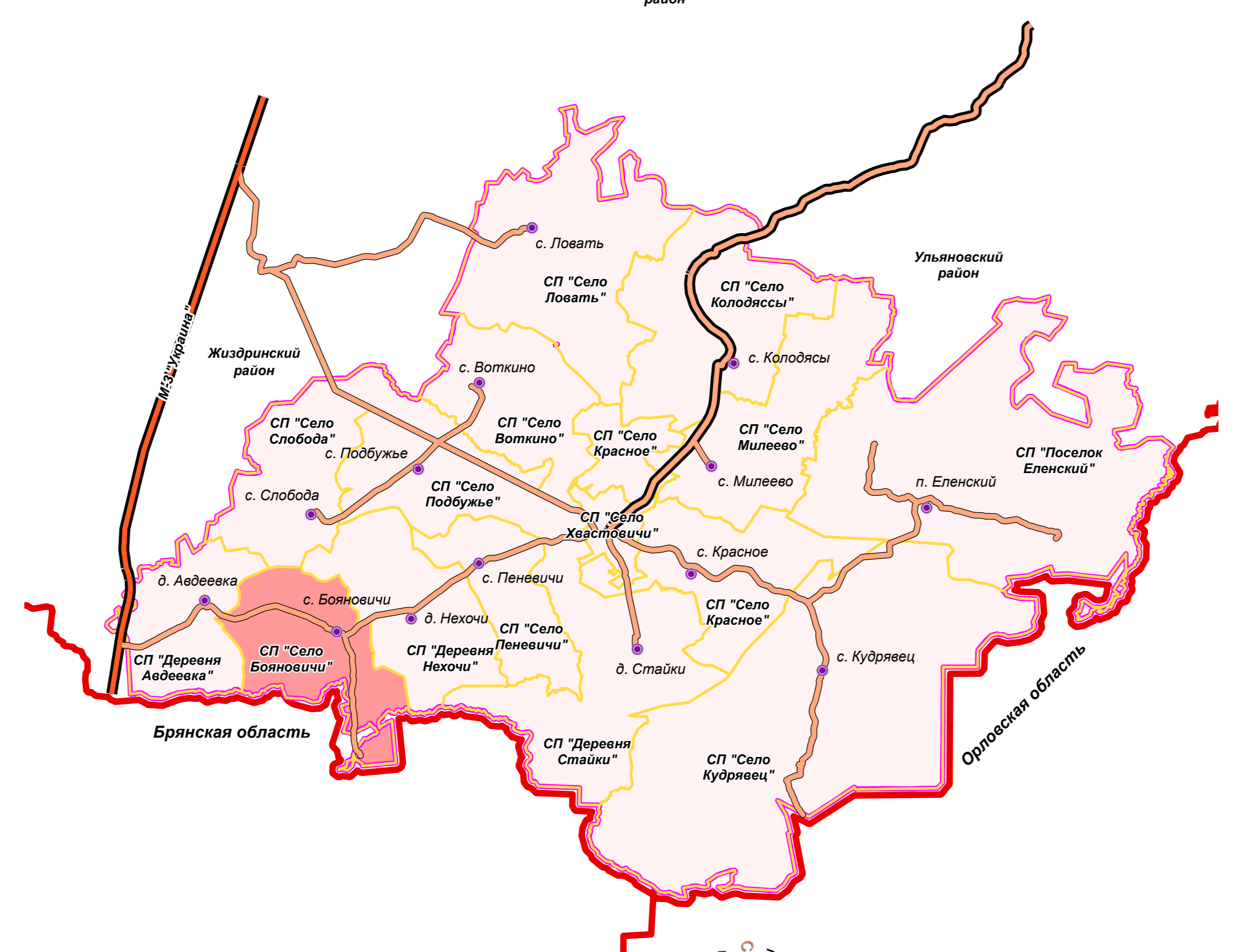
Карта размещения объектов  
капитального строительства (ОКС)

**УСЛОВНЫЕ ОБОЗНАЧЕНИЯ**

- план. суц.
- Границы:**
- муниципального района
  - сельского поселения
  - населенного пункта
- Категории земель:**
- земли лесного фонда
  - земли водного фонда
  - земли особо охраняемых объектов и территорий:
  - земли особо охраняемых природных территорий:
  - памятник природы
- Поверхностные водные объекты:**
- водоёмы, водотоки
  - болота
  - пожарные водоёмы
- Функциональные зоны:**
- зона градостроительного использования:
  - жилая зона
  - зона производственного использования
  - зона сельскохозяйственного использования
  - зона сельскохозяйственного использования
  - зона сельскохозяйственного использования под объектами производства, хранения и переработки сельскохозяйственной продукции
  - зона специального назначения

- план. суц.
- Объекты капитального строительства (ОКС):**
- административного назначения
  - здравоохранения
  - культурно-досугового назначения
  - общеобразовательное учреждение
  - физкультурного назначения
  - торговли
  - религиозного назначения
  - специального назначения
  - производственного и коммунально-складского назначения
  - сельскохозяйственного назначения
  - сельскохозяйственного назначения, с. Желтянка
- Объекты культурного наследия:**
- объект, обладающий признаками объекта культурного наследия
- Памятники:**
- памятник
- ОКС транспорта:**
- скоростная дорога федерального значения
  - скоростная дорога регионального значения
  - дорога обычного типа регионального значения
  - дорога обычного типа местного значения
  - идентификационный (учетный) номер дороги
  - улично-дорожная сеть
  - мост, путепровод
  - остановка автобуса

**СИТУАЦИОННАЯ СХЕМА**  
положения СП "Село Бояновичи" в Хвастовичском районе



**ПЕРЕЧЕНЬ**  
существующих и планируемых  
к размещению объектов

№ п/п	Наименование объекта	Примечание
1.1	Учреждение административного управления (администрация сельского поселения "Село Бояновичи")	
1.2	Административное управление СПК "РУСЬ"	
1.3	Предприятие торговли (магазин)	
1.4	Общеобразовательное учреждение	
1.5	Церковь	
1.6	Часовня	
1.7	Учреждение культуры (клуб)	
1.8	Библиотека	
1.9	Детская площадка	
1.10	Учреждение здравоохранения (фельдшерско-акушерский пункт)	
1.11	Картофелехранилище	
1.12	Склад	
1.13	СПК "РУСЬ"	
1.14	Пилорама	
1.15	Мастерские	
1.16	Пилорама, с. Фроловка	
1.17	Ферма, с. Желтянка	недейств.
2.1	Реконструкция фермы с. Желтянка	недейств.

- план. суц.
- ОКС электроэнергетики:**
- ЛЭП 35 кВ
  - ЛЭП 10 кВ
  - трансформаторная подстанция
  - подстанция 35 кВ
- ОКС газоснабжения:**
- магистральный газопровод
  - газопровод распределительный
  - газорегуляторный пункт (ГРП)
- ОКС связи:**
- линейно-кабельное сооружение связи
  - таксофон
- ОКС водоснабжения:**
- водозабор
  - водонапорная башня
  - водопровод